



## **CAMPING LE VERT**

### **COMMUNE DE MAURS**

### **DEPARTEMENT DU CANTAL**

*Mise à jour du 07 juillet 2025*

**CAHIER DES PRESCRIPTIONS D'INFORMATION, D'ALERTE ET D'EVACUATION en application des articles R.125-15 à R.125-22 du code de l'environnement et relatives à la sécurité des occupants des terrains de camping et de stationnement de caravanes situés dans les communes listées en application de l'article L.125-2 du code de l'environnement en raison de leur exposition à un ou plusieurs risques naturels ou technologiques majeurs.**

#### **1. RESPONSABLE**

Nom et adresse du propriétaire : Mairie de Maurs, Tour de Ville, 15600 MAURS

Nom et adresse du gestionnaire : Mairie de Maurs, Tour de Ville, 15600 MAURS

Nom du responsable joignable en cas d'urgence :

**MAIRIE : 04 71 49 00 32**

**URGENCE CAMPING : 07 86 32 38 36**

#### **2. CARACTERISTIQUES DU TERRAIN**

Adresse : 21 Avenue du stade

Code postal : 15600

Commune : MAURS

Téléphone : 07 71 49 00 32 Email : [mairie@ville-maurs.fr](mailto:mairie@ville-maurs.fr)

Superficie totale : 1 ha 27 ca Superficie d'occupation : 0,5 ha Superficie bâtie au sol : 300 m<sup>2</sup>

Nombre d'accès : 1

Configuration du terrain :

Environnement immédiat du terrain :

Nombre d'emplacements : 37

Nombre ERP :---

-Caravanes – Camping car / Tentes : 37

-Habitations légères de loisirs : 4

-Résidences mobiles de loisirs :----

Capacité maximale d'accueil :

Classement : 3 étoiles

Période annuelle d'ouverture : Toute l'année (sanitaires ouverts du 15 juin au 15 septembre)

## **RISQUES**

### **3. NATURE DES RISQUES PREVISIBLES SUR LA COMMUNE AUXQUELS EST EXPOSE LE TERRAIN**

Aléas sur la commune Précisions : PPRI (voir plan annexe 3)

Aléa 1

Aléa 2

Une cartographie permettant de situer le camping au regard des risques pris en compte, est annexé au présent cahier.

### **4. NATURE DES SERVITUDES AUXQUELLES EST SOUMIS LE TERRAIN**

Le terrain est en tout ou partie compris dans le zonage du plan local d'urbanisme de la commune de Maurs : voir annexe 2

### **5. AUTORISATION ADMINISTRATIVES**

Autorisation d'aménager : Arrêté n°DIV-8-96-214 en date du 29 novembre 1996

Classement : Arrêté n°97-2224 du 13 novembre 1997

Autorisations ultérieures (extension, aménagement) : -----

## **INFORMATION**

### **6. MESURES RELATIVES A L'INFORMATION DES OCCUPANTS**

- a) Affichage des consignes de sécurité

Référence : Plan d'évacuation dimensions : 1/500ème nombre 3 (annexe 4)

- b) Brochure d'information relative aux consignes de sécurité et à la conduite à tenir en cas d'alerte et d'évacuation devant être remise à chaque occupant (annexe 5) le jour de son arrivée et établie dans les langues suivantes :

Français/Anglais/Allemand/Espagnol

- c) Cahier des visites et essais tenu à jour et librement consultable

## **ALERTE**

### **7. MOYENS SONORES D'ALERTE**

Sirène d'alarme actionnée par le gestionnaire du camping située au niveau des haut-parleurs de l'accueil et suivants les différentes alertes signalées par METEO FRANCE

## **EVACUATION/MISE A L'ABRI**

### **8. EVACUATION**

Issue évacuation : dimensions : 6 mètres de large

Nombre : 1

- 1) Plateforme des Chalets – Au-dessus du terrain annexe

Le plan d'évacuation sera affiché près du bureau d'accueil et en divers endroits du camping. Il doit être établi à l'échelle 1/500<sup>ème</sup> au moins, il est exposé :

- A la tribune du stade
- Au sanitaire principal

## 9. MISE A L'ABRI

Référence : Zone chalets      Capacité : 1 000m<sup>2</sup> Située au droit de la plateforme des Chalets – Partie haute du Camping

## 10. MESURES DE PROTECTION

### a) alimentation électrique

Type : souterraine    Autonomie :-----    Implantation : transformateur

Mise en route            ~~automatique~~            manuelle            Délai de mise en route : instantané

Personne habilitée : ASTREINTE ELU : 07 86 32 38 36

Essais périodiques : 1 fois par an (avril)

### b) éclairage de sécurité

Type : éclairage des tribunes du stade    Autonomie : 1 heure

### c) Sécurité incendie

- Accès camping                      nombre : 1
- Extincteurs                            nombre : 8
- Poteaux d'incendie                  nombre : 1 (proche emplacement 16)
- Points RIA                              nombre : ---
- Points d'eau équipés de tuyaux nombre : ---
- Réserves d'eau : rivière    Localisation : au nord du camping
- Battes à feu : -----localisation : -----nombre : -----

Remarques :

Mesures de surveillance de la météo :

Vigicrues Flash (niveau des eaux) : <https://apic.meteofrance.fr/?mode=vf&area=fr>

APIC (pluviométrie) : <https://apic.meteofrance.fr/?mode=apic&area=fr>



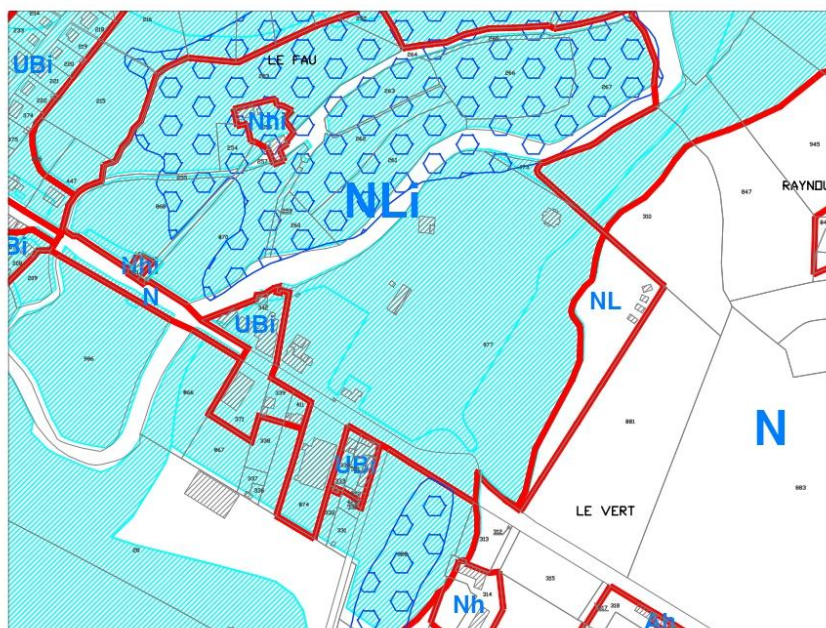
**ANNEXE 1**

**DELIBERATION DU CONSEIL MUNICIPAL DE MAURS PORTANT ADOPTION DU CAHIER DES  
PRESCRIPTIONS D'INFORMATION, D'ALERTE ET D'EVACUATION.**

*Sera communiquée dès son approbation*

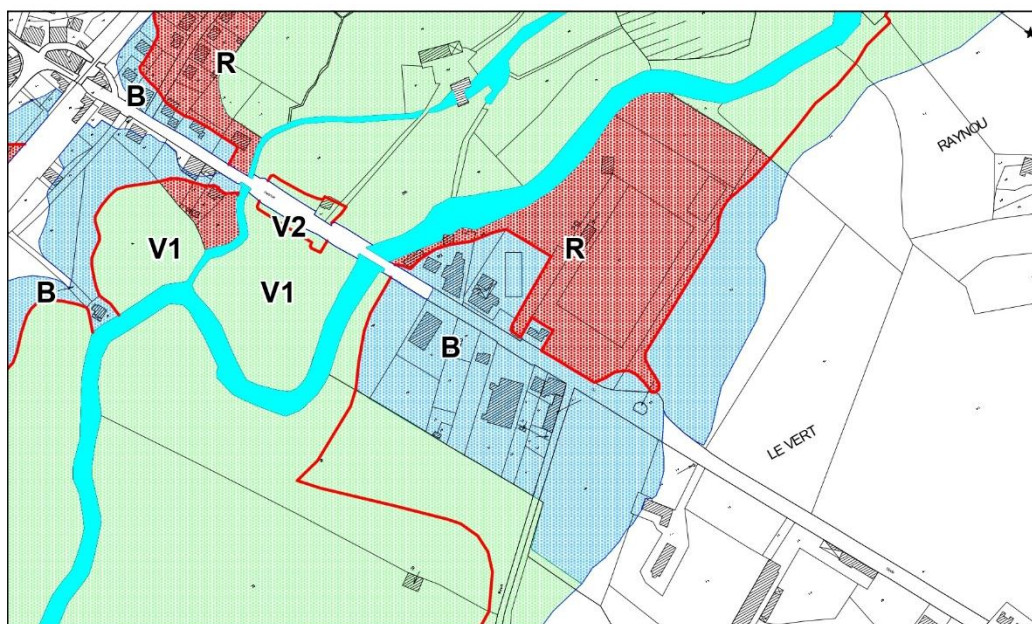
## ANNEXE 2

### ZONAGE PLU DU CAMPING







### ANNEXE 3

#### ZONAGE DU PLAN DE PREVENTION DES INONDATIONS



#### LEGENDE

- Limites de la crue de référence ou de la plus forte crue connue
- Limites des zones aléa fort
-  Lit ordinaire
-  **V** Zones vertes ( V1=aléa fort, V2=aléa faible)
-  **B** Zone bleue
-  **R** Zone rouge



## ANNEXE 4

### PLAN D'ÉVACUATION

# PLAN D'ÉVACUATION



## ANNEXE 5

### CONSIGNES DE SECURITE INONDATIONS



# CONSIGNES DE SÉCURITÉ INONDATIONS

Bien que peu probable, une inondation rapide d'une partie ou de l'ensemble du terrain du Camping Le Vert pourrait se produire en cas de très fortes pluies et imposer une évacuation.

En pareille circonstance, gardez votre calme et suivez scrupuleusement les consignes :

- Partez à pied,
- N'emportez que vos papiers d'identité, vos devises et vos objets les plus précieux,
- Laissez sur place votre véhicule et votre matériel de camping.



Consultez dès maintenant le plan d'évacuation du terrain à l'accueil et sur les blocs lavabos, toilettes, et salle télé. Il ne concerne que les personnes. Repérez à l'avance votre itinéraire de repli jusqu'au point de rassemblement situé au fond du camping au niveau des chalets. Le point de rassemblement se trouve devant les chalets.

Les itinéraires d'évacuation sont symbolisés par le logo ci-dessous :



La zone la plus "rapidement submersible" est matérialisée par les voies de circulations goudronnées. Dans cette zone, il est strictement interdit d'installer des véhicules, caravanes ou toiles de tentes.

**Camping Municipal Le Vert \*\*\***  
21 avenue du Stade  
15600 Maurs

**URGENCE CAMPING**  
07.86.32.38.36

**Agent Entretien Camping**  
Joignable jusqu'à 12h00

06 75 46 74 17  
camping@ville-maurs.fr

**Mairie de Maurs**  
69 Tour de Ville - BP 32  
15600 Maurs  
04 71 49 00 32  
ville-maurs.fr



## SICHERHEITSHINWEISE ÜBERSCHWEMMUNGEN

Obwohl es unwahrscheinlich ist, könnte es bei sehr starken Regenfällen zu einer schnellen Überschwemmung eines Teils oder des gesamten Geländes des Campingplatzes Le Vert kommen und eine Evakuierung erforderlich machen.

Bewahren Sie in einem solchen Fall Ruhe und befolgen Sie genau die Anweisungen :

- Gehen Sie zu Fuß,
- Nehmen Sie nur Ihre Ausweispapiere, Ihre Währung und Ihre wertvollsten Gegenstände mit,
- Lassen Sie Ihr Fahrzeug und Ihre Campingausrüstung vor Ort.



Lesen Sie ab sofort den Evakuierungsplan des Geländes an der Rezeption und an den Waschblöcken, Toiletten und im Fernsehraum. Er gilt nur für Personen. Suchen Sie im Voraus Ihre Rückzugsroute bis zum Sammelpunkt, der sich am Ende des Campingplatzes auf Höhe der Chalets befindet. Der Sammelpunkt befindet sich vor den Chalets.

Die Evakuierungsrouten werden durch das folgende Logo symbolisiert :



Die Zone, die am schnellsten überflutet wird, ist durch asphaltierte Straßen gekennzeichnet. In dieser Zone ist es strengstens verboten, Fahrzeuge, Wohnwagen oder Zelte aufzustellen.

**Städtischer Campingplatz Le Vert \*\*\***  
21 avenue du Stade  
15600 Maurs

**URGENCE CAMPING**  
07.86.32.38.36

**Campingplatz-Wartungsagent**  
Erreichbar bis 12h00

06 75 46 74 17  
camping@ville-maurs.fr

**Rathaus von Maurs**  
69 Tour de Ville - BP 32  
15600 Maurs  
04 71 49 00 32  
ville-maurs.fr



## FLOOD SAFETY INSTRUCTIONS

Although unlikely, rapid flooding of part or all of Camping Le Vert's grounds could occur in the event of very heavy rainfall and require evacuation.

In such circumstances, please remain calm and follow the instructions carefully :

- Leave on foot,
- Take only your identity papers, currency and most valuable items with you,
- Leave your vehicle and camping equipment behind.



Consult the evacuation plan at the reception desk and on the washbasins, toilets and TV room. It concerns people only. Locate your escape route in advance to the assembly point at the back of the campsite near the chalets.

The assembly point is in front of the chalets.

The evacuation routes are symbolised by the logo below :



The most «rapidly submerged» zone is marked by the asphalt roads. In this zone, it is strictly forbidden to install vehicles, caravans or tents.

**Municipal Camping Le Vert \*\*\***  
21 avenue du Stade  
15600 Maurs

**URGENCE CAMPING**  
07.86.32.38.36

**Camping Maintenance Agent**  
Reachable until 12h00

06 75 46 74 17  
camping@ville-maurs.fr

**Maurs Town Hall**  
69 Tour de Ville - BP 32  
15600 Maurs  
04 71 49 00 32  
ville-maurs.fr





## INSTRUCCIONES DE SEGURIDAD INUNDACIÓN

Aunque es poco probable, podría producirse una rápida inundación de una parte o de la totalidad de los terrenos del Camping Le Vert en caso de lluvias muy intensas y requerir su evacuación.

En tales circunstancias, le rogamos que mantenga la calma y siga cuidadosamente las instrucciones :

- Salir a pie,
- Lleve sólo sus documentos de identidad, el dinero y los objetos más valiosos,
- Deje su vehículo y su equipo de acampada.



Consulte el plan de evacuación en la recepción y en los lavabos, aseos y sala de televisión. Sólo afecta a las personas. Localice con antelación su ruta de escape hacia el punto de reunión en la parte trasera del camping, cerca de los chalets.

El punto de reunión se encuentra frente a los chalets.

Las vías de evacuación están simbolizadas por el logotipo que figura a continuación :



La zona más «rápidamente sumergida» está marcada por las carreteras asfaltadas. En esta zona, está estrictamente prohibido instalar vehículos, caravanas o tiendas de campaña.

**Camping municipal Le Vert \*\*\***  
21 avenue du Stade  
15600 Maurs

**URGENCE CAMPING**  
07.86.32.38.36

**Agente de mantenimiento del camping**  
Accesible hasta

06 75 46 74 17  
camping@ville-maurs.fr

**Ayuntamiento de Maurs**  
69 Tour de Ville - BP 32  
15600 Maurs  
04 71 49 00 32  
ville-maurs.fr

## **NUMEROS D'URGENCES**

<b>SAMU</b>	<b>15</b>
<b>POLICE</b>	<b>17</b>
<b>POMPIERS</b>	<b>18</b>
<b>N° APPEL URGENCE</b>	<b>112</b>
<b>MAIRIE DE MAURS</b>	<b>04.71.49.00.32</b>
<b>URGENCE CAMPING</b>	<b>07.86.32.38.36</b>